



±5m

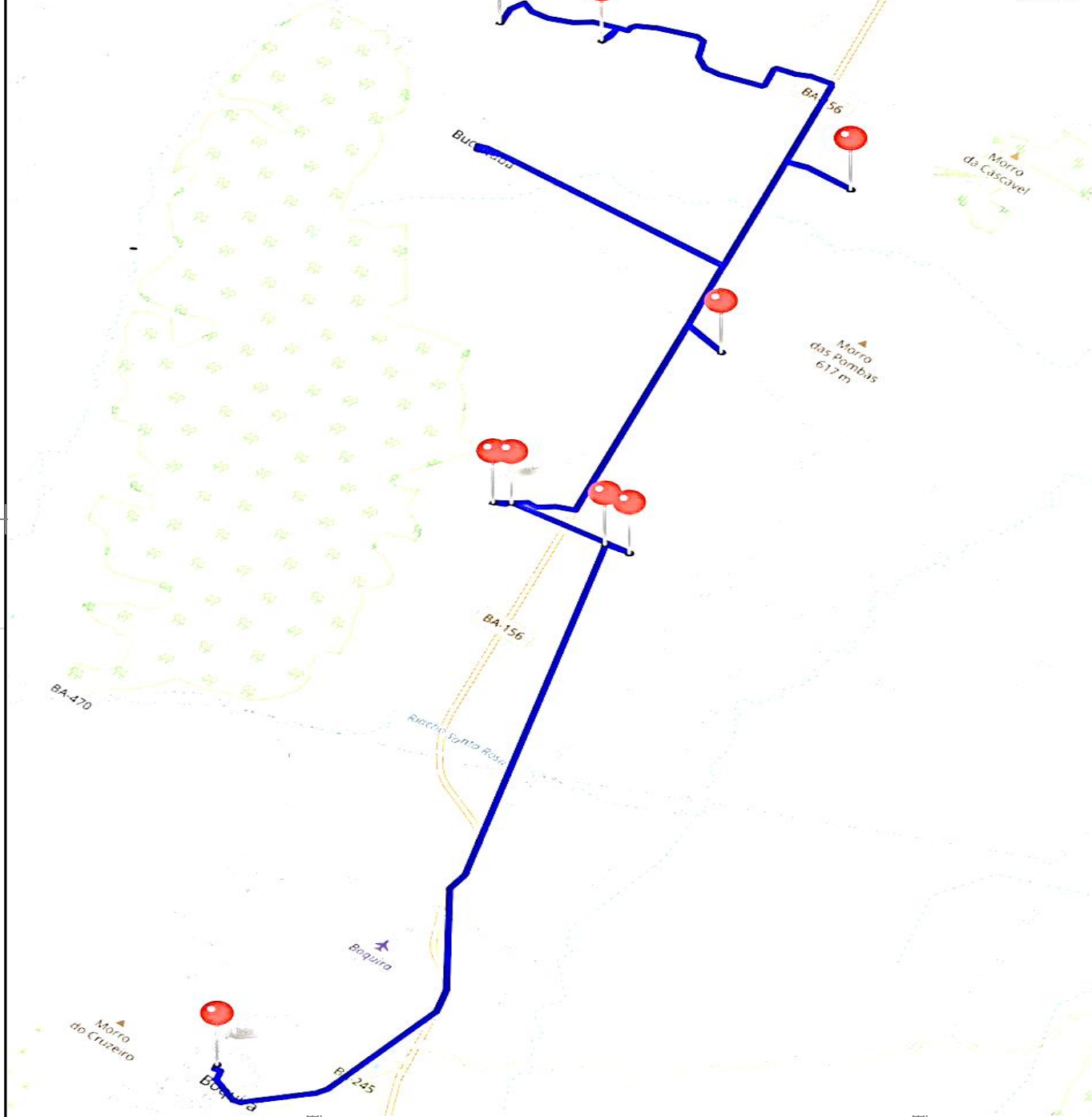


00:00

0.11km/h

41.44km

0m



ROTA 08 - SANTA RITA - BOQUIRA		TURNO: VESPERTINO
DESTINO: BOQUIRA	ESTADO: BAHIA	
MUNICÍPIO: BOQUIRA	PERCURSO TOTAL: 82,880 KM	ESCALA: 1/100000
DATA DO LEVANTAMENTO: 02/05/2024		
PERCURSO: 41,440 KM		
TÍTULO: LEVANTAMENTO PLANIMÉTRICO		



±5m

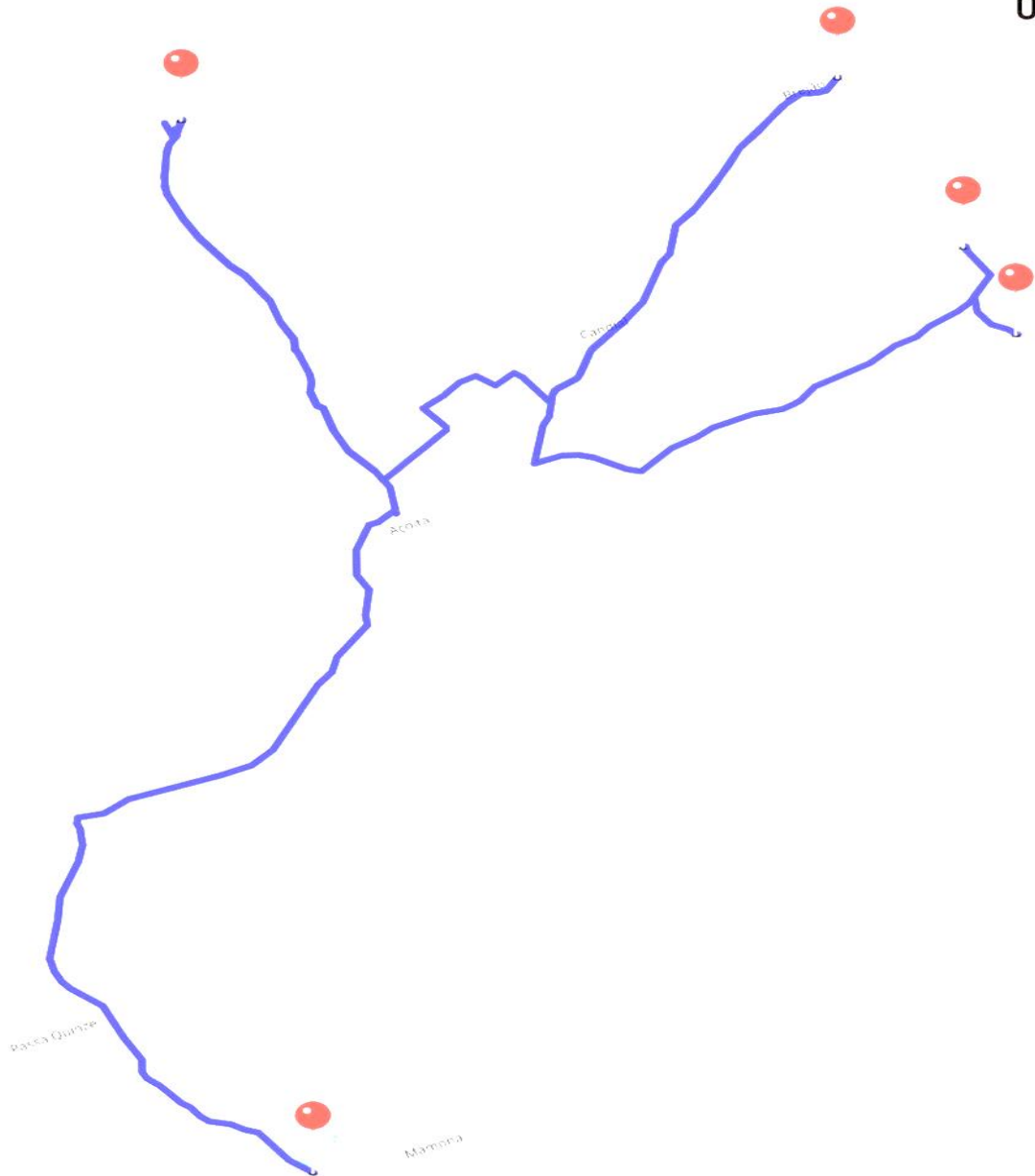


00:00

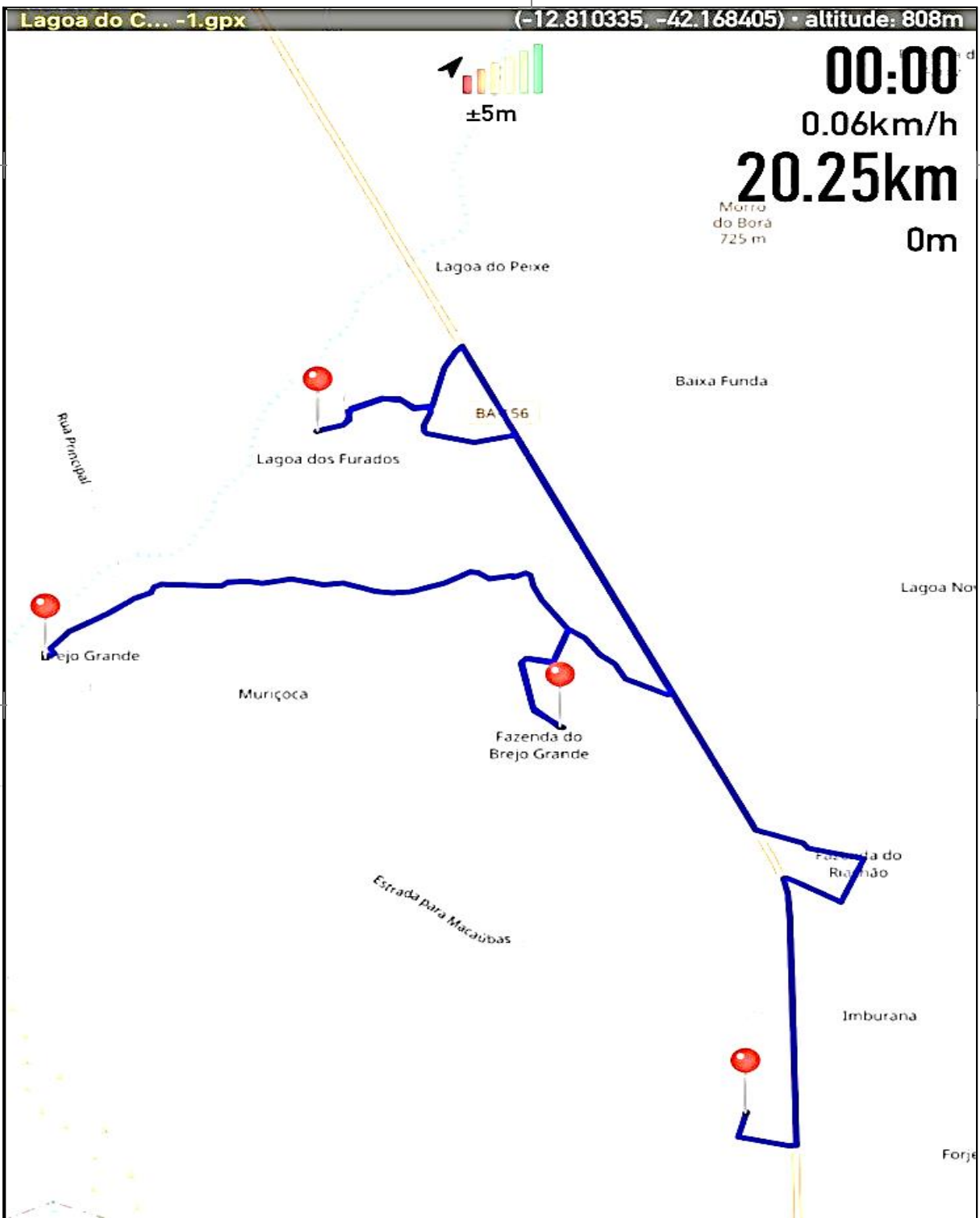
1.42km/h


28.65km

0m



ROTA 30 - LAGOA FUNDA - MAMONAS		MATUTINO - VESPERTINO	
DESTINO:	MAMONAS	ESTADO:	BAHIA
MUNICIPIO:	BOQUIRA	PERCULO TOTAL:	ESCALA: 1/50000
		114,600 KM	
DATA DO LEVANTAMENTO:	02/05/2024		
PERCULO:	28,650 KM		
TITULO:	LEVANTAMENTO PLANIMÉTRICO		



ROTA 31 - LAGOA DO CAPIM - BREJO GRANDE		TURNO: MATUTINO
DESTINO: BREJO GRANDE	ESTADO: BAHIA	
MUNICIPIO: BOQUIRA	PERCUSO TOTAL: 40,500 KM	ESCALA: 1/30000
DATA DO LEVANTAMENTO: 02/05/2024		
PERCUSO: 20,250 KM		
TITULO: LEVANTAMENTO PLANIMÉTRIC		

Boquira-BA, em 09 de maio de 2024

A handwritten signature in black ink, consisting of stylized, cursive letters that appear to read 'L. de O. e S.' followed by a horizontal flourish.

**LUCIANO DE OLIVEIRA E SILVA**  
-Prefeito-